

設計 Design

(道路・河川・橋梁・砂防・都市計画等)



—社会基盤を創造する—

点検 Check

(橋梁点検・砂防調査等)



—安心・安全な日常を支える—

測量 Survey

—高精度な地理空間情報をつくる—



商号 株式会社 大進(だいしん)
本社 鹿児島県鹿児島市新照院町21番7号
TEL 099-239-2800
FAX 099-239-2801

設立日 昭和53年2月4日
資本金 5,000万円
従業員 96名(男子79名 女子17名)
*2018年04月現在

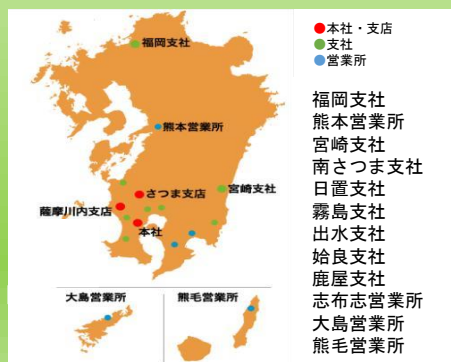
取引先 国土交通省九州地方整備局、国土交通省国土地理院、農林水産省九州農政局、鹿児島県土木部及び農政部、鹿児島県内の各市町村、他

業務内容 ●道路、河川砂防、農業土木、橋梁及び各種構造物、景観設計、公園宅地等の造成開発 上下水道等の設計・企画のコンサルタント業務
●国土調査、用地調査、建物調査、環境調査業務
●基準点測量、地形測量、一般測量(道路、河川砂防造成等)の業務
●環境整備計画の企画提案の業務

許認可 ■測量業者 (9)-9261号
■建設コンサルタント業 建(25)- 3573号
■補償コンサルタント業 補(26)- 762号
■1級建築士事務所 1-(28)-166号
■宅地建物取引業者 (1)第6068号

支店 薩摩川内支店
鹿児島県薩摩川内市平佐町1768
TEL 0996-22-2335
FAX 0996-22-1540
さつま支店
鹿児島県薩摩郡さつま町船木5001-57
TEL 0996-53-0456
FAX 0996-53-0382

※詳しくは、ホームページを参照願います。
<http://www.net-daishin.co.jp/>



Construction Consultant



株式会社 大進

インフラ整備(企画・測量・設計・点検・診断)を手掛ける総合コンサルタント

リペア会 会員企業

設計

道路の計画・設計、道路の維持管理
橋梁の計画・設計、橋梁の補修、維持・管理
河川堤防・護岸、床止め工の計画設計
樋門・樋管、砂防、都市計画、公園設計等



測量

公共測量、路線測量、基準点測量等
用地調査、復元測量、境界測量、保安
林解除申請等



UAVIによる空撮、写真測量、点群データによる3Dマッピングにより3Dモデリングの作成を行います。

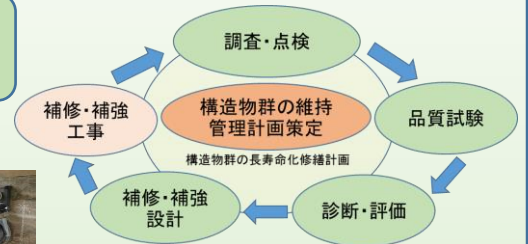


GISによる位置情報と維持管理に必要な情報をリンクして今後の長寿命化への一助となります。

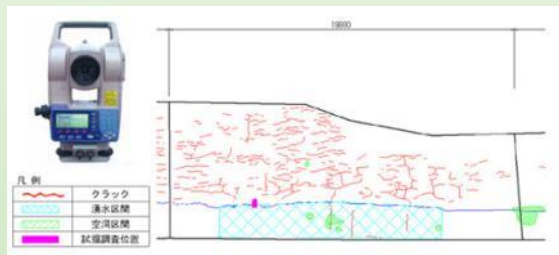


点検・保全・維持管理

橋梁、河川構造物、砂防施設等の点検及び維持管理計画



調査から点検、品質試験を行い、その結果を基に劣化原因の推定を行います。診断結果により、補修補強設計を行います。



ひび割れ計測による自動図化

